

**Agenzia del Territorio
CATASTO FABBRICATI
Ufficio Provinciale di
Ravenna**

Dichiarazione protocollo n. RA0050551 del 17/03/2004

Planimetria di u.i.u. in Comune di Alfonsine

Via Reale

civ.

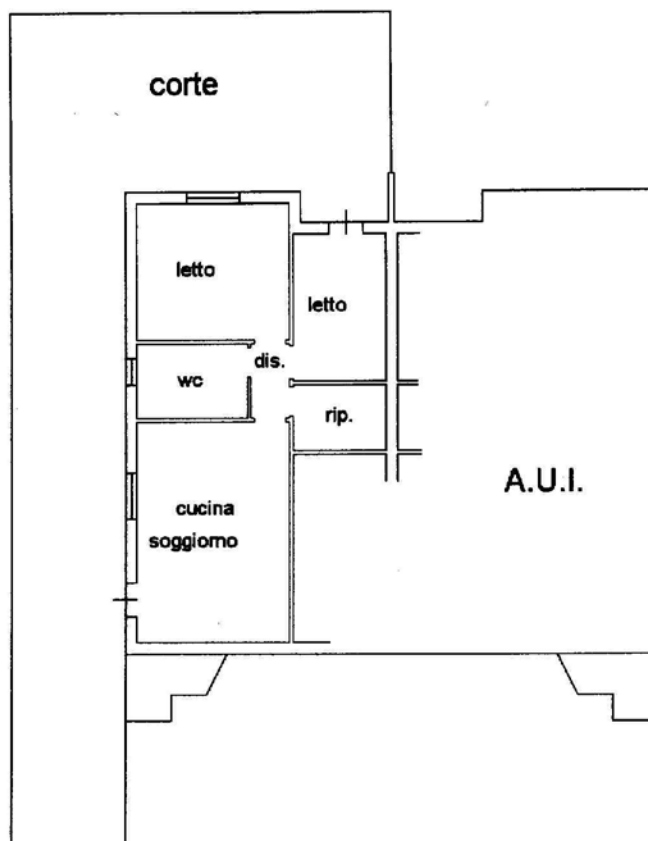
Identificativi Catastali:

Sezione:
Foglio: 73
Particella: 307
Subalterno: 1

Compilata da:
Gaudenzi Ivano
Iscritto all'albo:
Ingegneri
Prov. Forlì' N. 664

Scheda n. 1 Scala 1:200

Piano Terra h:2,70



Catasto dei Fabbricati - Situazione al 24/09/2009 - Comune di ALFONSINE(AT91) - < Foglio: 73 Particella: 307 - Subalterno 1 >
VIA REALE piano: T;



**Agenzia del Territorio
CATASTO FABBRICATI
Ufficio Provinciale di
Ravenna**

Dichiarazione protocollo n. RA0050551 del 17/03/2004

Planimetria di u.i.u. in Comune di Alfonsine

Via Reale

civ.

Identificativi Catastali:

Sezione:

Foglio: 73

Particella: 307

Subalterno: 7

Compilata da:
Gaudenzi Ivano

Iscritto all'albo:
Ingegneri


Prov. Forlì

N. 664

Scheda n. 1

Scala 1:200

Piano Terra



Posto auto

scoperto

mq.12,50

Catasto dei fabbricati - Situazione al 24/09/2009 - Comune di ALFONSINE(A191) - < Foglio: 73 Particella: 307 - Subalterno 7 >
VIA REALE piano: T;



Ultima Planimetria in atti
Data: 24/09/2009 - n. RA0134970 - Richiedente CALABRESE

Tot.schede: 1 - Formato di acq.: A4(210x297) - Fatt. di scala: 1:1

**Agenzia del Territorio
CATASTO FABBRICATI
Ufficio Provinciale di
Ravenna**

Dichiarazione protocollo n. RA0050551 del 17/03/2004

Planimetria di u.i.u. in Comune di Alfonsine

Via Reale

civ.


Identificativi Catastali:

Sezione:
Foglio: 73
Particella: 307
Subalterno: 8

Compilata da:
Gaudenzi Ivano
Iscritto all'albo:
Ingegneri
Prov. Forli' N. 664

Scheda n. 1 Scala 1:200

Piano Terra



Posto auto

scoperto

mq.12,50

Catasto dei Fabbricati - Situazione al 24/09/2009 - Comune di ALFONSINE(A191) - Foglio: 73 Particella: 307 - Subalterno 8 - VIA REALE piano: 1;

