

MODULARIO  
F. mg. rand. 487

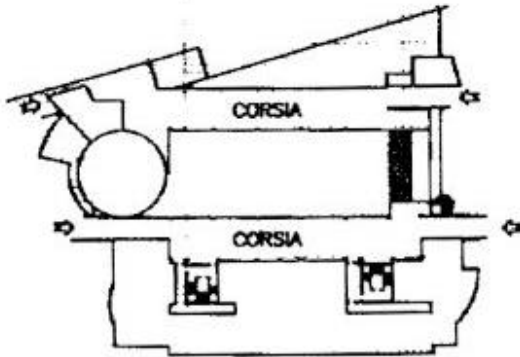


MINISTERO DELLE FINANZE  
DIREZIONE GENERALE DEL CATASTO E DEI SS.TT.EE.  
**CATASTO EDILIZIO URBANO** (RDL 13-4-1939, n. 852)

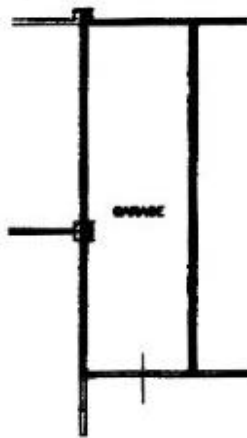
LIRE  
500

26

Planimetria di u.i.u. in Comune di MARANELLO..... VIA COLOMBO..... civ.....

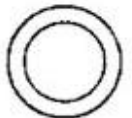


FOGLIO 4A  
MAPPALE 513 sub.106  
scala 1:1000



PIANO SOTTOSTRADA  
h = 2.50

ORIENTAMENTO



SCALA DI 1:1000

Catasto del Comune di Maranello - Situazione al 21/04/2010 - Comune di MARANELLO (E904) - < Foglio: 4 Particella: 513 - Subalterno 106 >  
VIA CRISTOFORO COLOMBO piano: S;

Dichiarazione di N.C.   
Denuncia di variazione

Compilata dal GEOM. GIBELLINI S. VINCENZO  
(Titolo, cognome e nome)

RISERVATO ALL'UFFICIO

Identificativi catastali

Iscritto all'albo de GEOMETRI

della provincia di MODENA n. 476



Ultima Planimetria in atto n. 106  
Data presentazione: 01/01/1994 - Data: 21/04/2010 - n. MO0074797 - Richiedente GEOM. GIBELLINI S.  
Tpt. schede: 1 - Formato di acq.: A4 (208x297) - Fatt. di scala: 1:1