

**Es. N°131/2010 Lotto 2 EDIFICIO SITO IN ANZOLA DE LL'EMILIA VIA GRAMSCI N°64**

Data: 01/04/2011 - n. BO0145655 - Richiedente BERGONZONI PATRIZIA

**Agenzia del Territorio  
CATASTO FABBRICATI  
Ufficio Provinciale di  
Bologna**

Dichiarazione protocollo n. BO0223242 del 11/08/2008  
Planimetria di u.i.u. in Comune di Anzola Dell'Emilia  
Via Antonio Gramsci

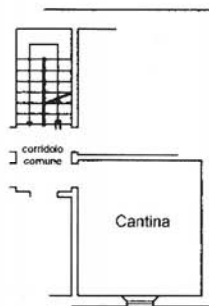
Identificativi Catastali:  
Sezione:  
Foglio: 28  
Particella: 161  
Subalterno: 7

Compilata da:  
Dalsecco Mario  
Iscritto all'albo:  
Architetti  
Prov. Bologna N. 1018

1993  
ARCHITETTO  
BERGONZONI  
PATRIZIA  
1964  
ORDINE DEGLI ARCHITETTI  
PROV. DI BOLOGNA

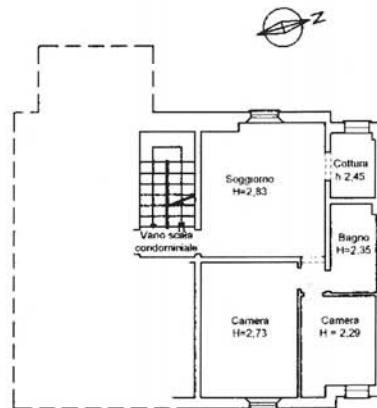
Scheda n. 1 Scala 1:200

Catasto dei Fabbricati - Situazione al 01/04/2011 - Comune di ANZOLA DELL'EMILIA(A324) - <Foglio: 28 Particella: 161 - Subalterno 7 >  
VIA ANTONIO GRAMSCI n. 64 piano: 2-S1;



PIANO SCANTINATO

h.2,30



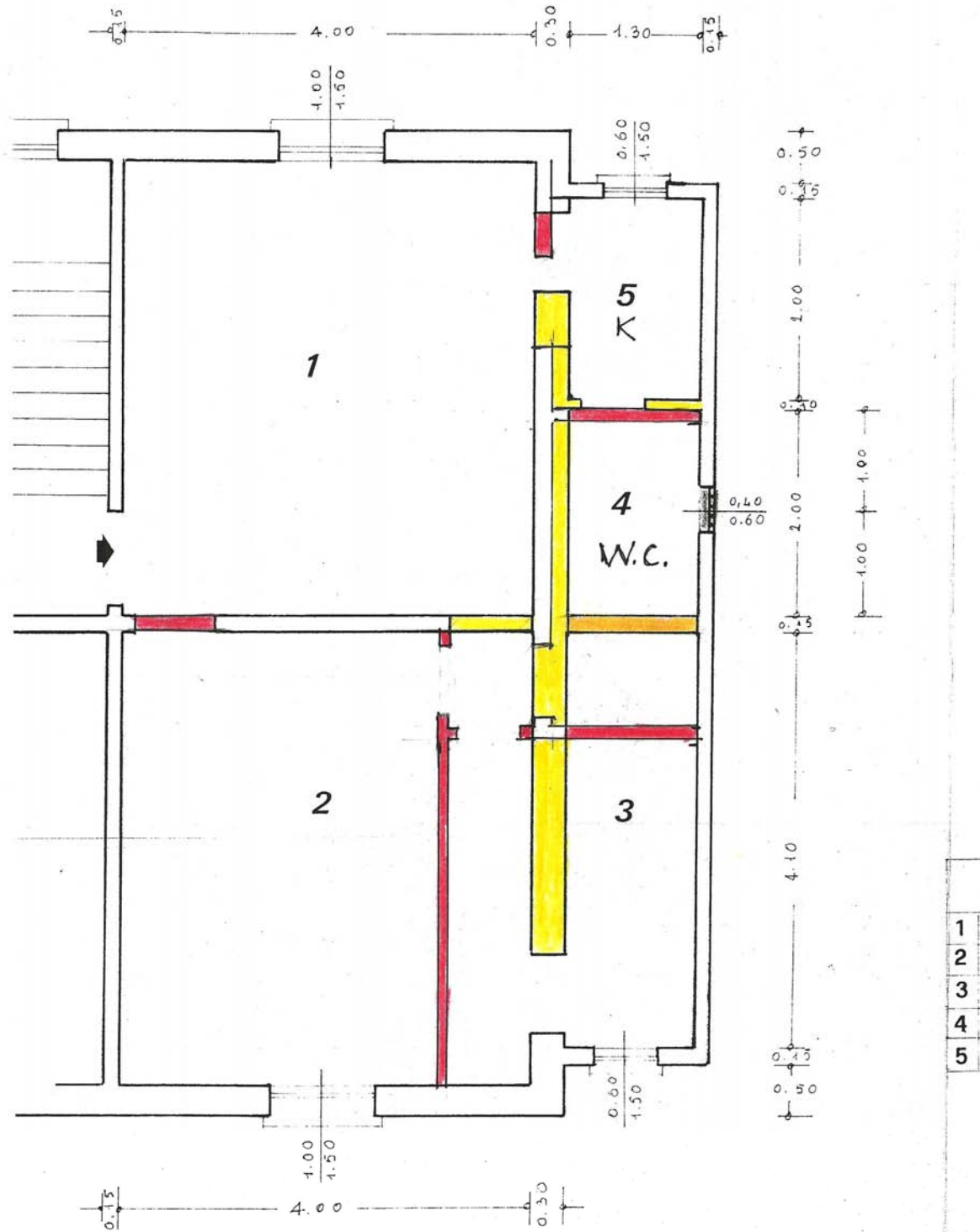

PIANO SECONDO

h.2.83

Ultima Planimetria2 in atti

Data: 01/04/2011 - n. BO0145655 - Richiedente BERGONZONI PATRIZIA  
Tot.schede: 1 - Formato di acq.: A4(210x297) - Fatt. di scala: 1:1

**RICOLARE 1:50**  
**metria PT 1° e 2° P**



**Difformità rilevate rispetto i progetti depositati in comune**

MODULANO  
F. 09/1000 - 487

1248



MINISTERO DELLE FINANZE

DIREZIONE GENERALE DEL CATASTO E DEI SERVIZI TECNICI ERARIALI

# 197 NUOVO CATASTO EDILIZIO URBANO

(A. DECRETO-LEGGE 12 APRILE 1949, N. 459)

Planimetria dell'immobile situato nel Comune di ANZOLA EMILIA Via GRAMSCI CIV. 66


Ditta

Allegata alla dichiarazione presentata all'Ufficio Tecnico Erariale di

**BOLOGNA**

Mod. 3 (Nuovo Catasto Edilizio Urbano)

Lire  
100



PIANO TERRA H.3,00